



**АДМИНИСТРАЦИЯ  
ГОРОДСКОГО ОКРУГА ЧЕХОВ  
МОСКОВСКОЙ ОБЛАСТИ**

**ПОСТАНОВЛЕНИЕ**

от \_\_\_\_\_ 18.09.2024 № . 2591-ПА

Об утверждении схемы размещения гаражей,  
являющихся некапитальными сооружениями,  
стоянок технических или других средств  
передвижения инвалидов вблизи их места  
жительства на кадастровом плане территории,  
расположенных по адресу:

Московская область,  
городской округ Чехов, г. Чехов,  
ул. Угловая,  
в кадастровом квартале 50:31:0040311

В соответствии со ст. 39.36-1 Земельного кодекса Российской Федерации, Федеральным законом от 05.04.2021 № 79-ФЗ «О внесении изменений в отдельные законодательные акты Российской Федерации», Законом Московской области от 24.07.2014 № 106/2014-ОЗ «О перераспределении полномочий между органами местного самоуправления муниципальных образований Московской области и органами государственной власти Московской области», Законом Московской области от 07.06.1996 № 23/96-ОЗ «О регулировании земельных отношений в Московской области», постановлением Правительства Московской области от 29.09.2021 № 943/30 «Об утверждении Порядка утверждения органами местного самоуправления муниципальных образований Московской области схем размещения гаражей, являющихся некапитальными сооружениями, стоянок технических или других средств передвижения инвалидов вблизи их места жительства», Уставом городского округа Чехов, протоколом межведомственной комиссии по вопросам

ПОСТАНОВЛЯЮ:

1. Утвердить схему размещения гаражей, являющихся некапитальными сооружениями, стоянок технических или других средств передвижения инвалидов вблизи их места жительства на кадастровом плане территории, площадью 680 кв. м, расположенных по адресу: Московская область, городской округ Чехов, г. Чехов, ул. Угловая (схема прилагается).

2. Установить ограничения в пользовании земельным участком, указанным в пункте 1 настоящего постановления, в соответствии с условиями, установленными зоной с особыми условиями использования территорий – приаэродромная территория, охранный зона газопровода, санитарно-защитная зона, охранный зона трубопроводов (газопроводов, нефтепроводов и нефтепродуктопроводов, аммиакопроводов).

3. МКУ «Центр обеспечения деятельности ОМСУ ГО Чехов» (Агапитова М.В.) опубликовать настоящее постановление на официальном сайте Администрации городского округа Чехов [agoch.ru](http://agoch.ru).

4. Контроль за исполнением настоящего постановления возложить на заместителя Главы городского округа Чехов Кравцову А.А.

Первый заместитель Главы  
городского округа Чехов

А.А. Попов

# Утверждена

(наименование документа об утверждении, включая наименования органов государственной власти или

органов местного самоуправления, принявших решение об утверждении схемы или

подписавших соглашение о перераспределении земельных участков)

от \_\_\_\_\_

№ \_\_\_\_\_

## Схема размещения гаражей, являющихся некапитальными сооружениями, стоянок технических или других средств передвижения инвалидов вблизи их места жительства

Площадь земельного участка 680 м<sup>2</sup>

(указывается проектная площадь образуемого земельного участка, вычисленная с использованием технологических и программных средств, в том числе размещенных на официальном сайте федерального органа исполнительной власти, уполномоченного Правительством Российской Федерации на осуществление государственного кадастрового учета, государственной регистрации прав, ведение Единого государственного реестра недвижимости и предоставление сведений, содержащихся в Едином государственном реестре недвижимости, в информационно-телекоммуникационной сети "Интернет" (далее - официальный сайт), с округлением до 1 квадратного метра. Указанное значение площади земельного участка может быть уточнено при проведении кадастровых работ не более чем на десять процентов)

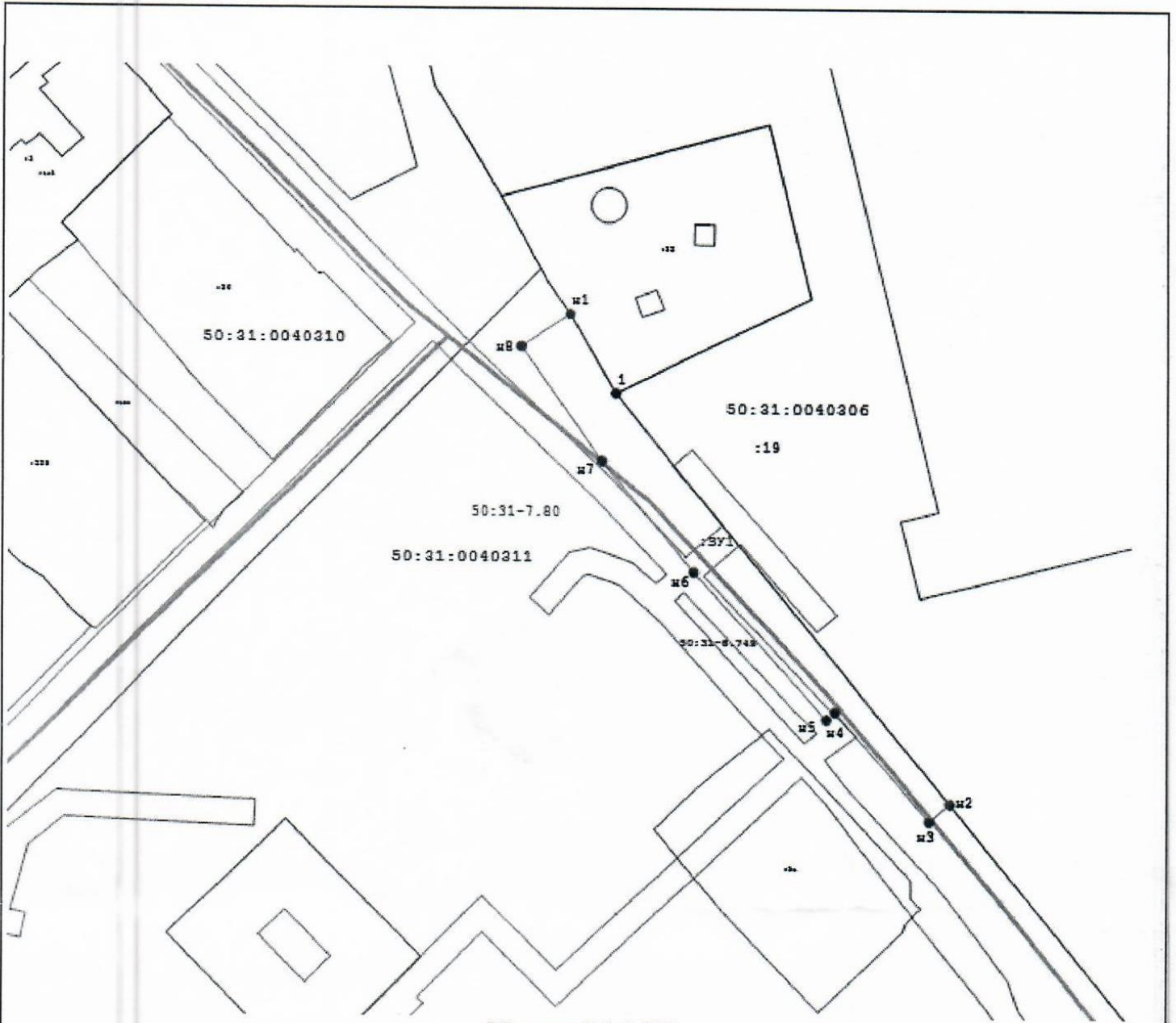
**Обозначение  
характерных  
точек границ**

**Координаты, м**

(указываются в случае подготовки схемы расположения земельного участка с использованием технологических и программных средств, в том числе размещенных на официальном сайте. Значения координат, полученные с использованием указанных технологических и программных средств, указываются с округлением до 0,01 метра)











	<b>X</b>	<b>Y</b>
<b>1</b>	<b>2</b>	<b>3</b>
н1	401 960,29	2 182 079,47
1	401 947,96	2 182 086,57
н2	401 884,65	2 182 138,32
н3	401 881,94	2 182 135,11
н4	401 898,90	2 182 120,56
н5	401 897,72	2 182 119,25
н6	401 920,33	2 182 098,71
н7	401 937,59	2 182 084,43
н8	401 955,20	2 182 071,88





Масштаб 1:1 000

**Условные обозначения:**

-  - Существующая часть границы, имеющиеся в ЕГРН сведения о которой достаточны для определения ее местоположения
-  - Вновь образованная часть границы, сведения о которой достаточны для определения ее местоположения
-  - Образуемая точка, сведения о которой позволяют однозначно определить ее местоположение
-  - Существующая точка, имеющиеся в ГКН сведения о которой позволяют однозначно определить ее местоположение
-  - Граница кадастрового квартала
-  - Кадастровый номер земельного участка
-  - Кадастровый номер квартала
-  - земельный участок, образуемый путем перераспределения, объединения, раздела, а также в случае образования земельного участка из земель, находящихся в государственной или муниципальной собственности
-  - Границы ЗОУИТ
-  - ЗОУИТ